

# 이스라엘과 팔레스타인 사이의 영토 변화 지도



# CARTOGRAPHIC REGRESSION

❖ 이 통계 자료는 BBC.CO.UK, CNN.COM, ALJAZEER.NET, ISRAELIPALESTINIAN.PROCON.COM, LONDONTIMES.COM, NYTIMES.COM, WSJ.COM, UN의 자료를 근거로 GOOD MAGAZINE과 FIFTH COLUMN에서 공동으로 제작한 CARTOGRAPHIC REGRESSION을 번역한 것임을 밝힙니다.

제 나름대로 약간의 그래픽 정보를 더하였으며, 저작권에 대해서 본사에 문의하였으나, 답이 없었습니다. 일단 인터넷의 여러 팔레스타인 문제에 관련한 사이트들에서 이 정보를 소개하고 있으므로, 자료를 업로드합니다만, 저작권에 대한 문제가 있을 경우 내릴 수 있음을 알려드립니다.

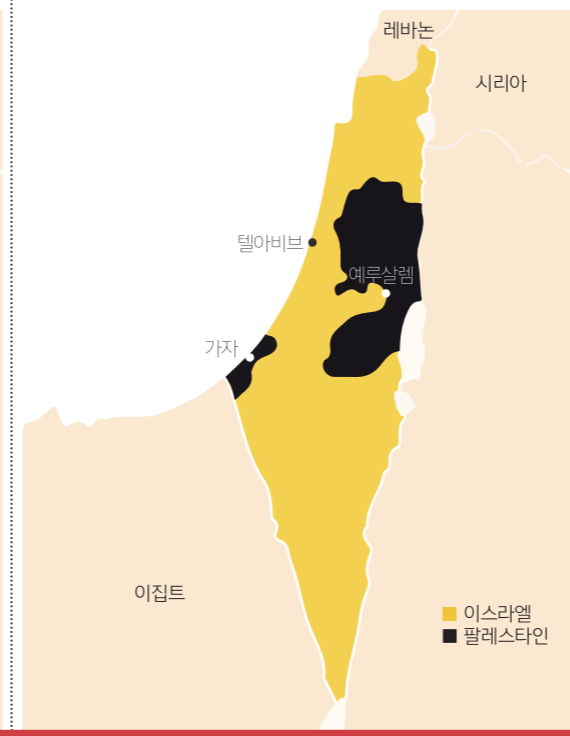
**1917**  
이스라엘 독립 이전의 팔레스타인 지역 구획



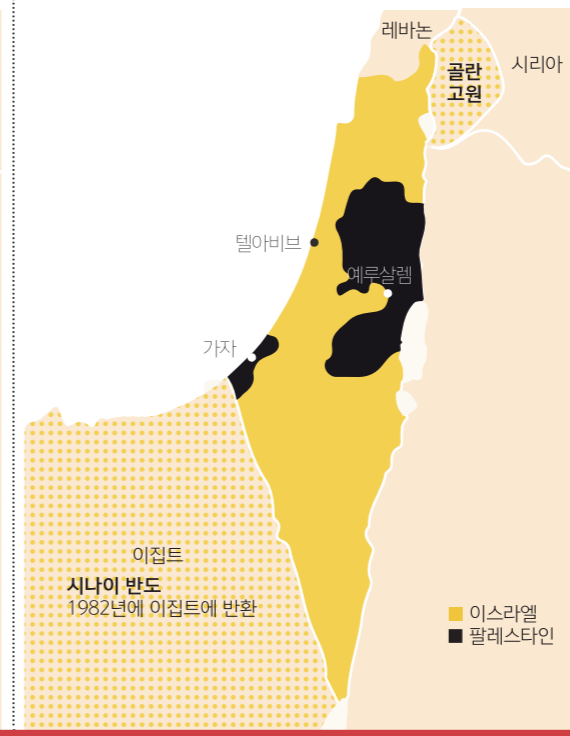
**1947**  
UN이 영토 분할 계획에 따라 제시한 국경



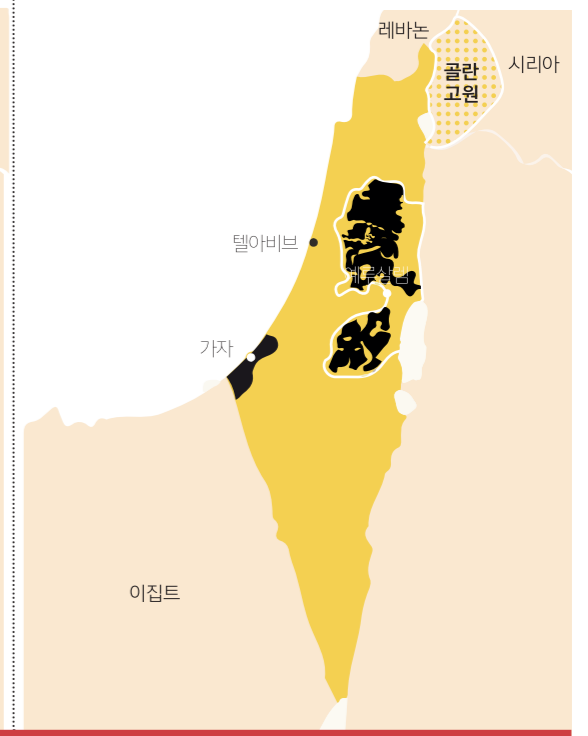
**1948**  
이스라엘의 탄생



**1967**  
6일 전쟁 후의 이스라엘 지배 영토



**현재**



## 현대 이스라엘 국가의 영토 변천사 간략 정리

www.biblia.co.il

**1897**  
세계 시온 주의 기구 (The World Zionist Organization) 가 출범하고 팔레스타인 땅에 유대인의 국가 건설을 결의

**1917**  
발포어 선언 (The Balfour Declaration): 영국의 외무 상인 James Balfour가 팔레스타인 땅에 유대인 국가 건설을 승인

**1922-47**  
팔레스타인 지역과 현재의 요르단을 포함한 지역을 영국이 위임통치


**1947**  
UN의 영토 분할 계획: UN에서 요단강 서안 지역에 두개의 국가 건설을 승인함. 유대인 지도자들은 이 안을 받아들였으나, 팔레스타인의 아랍 지도자들은 거부하고 팔레스타인 항쟁이 발발

**1948-49**  
제1차 중동전쟁 (Arab-Israeli War): 팔레스타인 내, 이스라엘 공동체가 독립 국가 "이스라엘" 수립을 선포  
● 48년 5월15일-49년 3월 10일



**1949. 2-7.**  
휴전협정 체결: 휴전 협정 체결 당시 UN 영토 분할 계획에서 확정된 팔레스타인 영토의 78%를 이스라엘이 통치하게 됨. UN의 조사 결과 700,000명의 팔레스타인 사람들이 난민이 되었고, 이에 상응하게 아랍국가에서 이후 3년간 700,000명의 유대인들을 아랍국가에서 강제 추방 됨

**1967**  
육일 전쟁 (Six-Day War): 육/해/공군을 동원해서 시나이 반도(이집트)와 골란 고원(시리아)을 점령. 이스라엘은 요단강 서안 지역을 이스라엘로 병합하지는 않았지만, 요단강 서안 지역을 실질적으로 지배하기 시작함

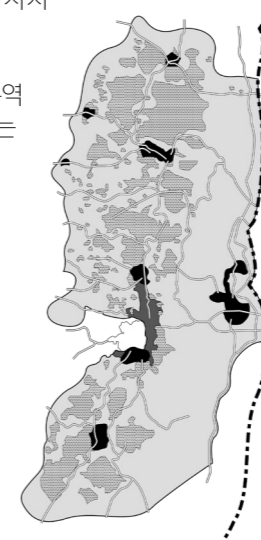


**1982**  
이스라엘이 이집트에 시나이 반도를 반환: 두 나라 간에 평화 협정을 체결. 아랍 국가 가운데 처음으로 이스라엘을 국가로 인정

**1987-1993**  
반 이스라엘 투쟁 (Intifada): 가자에서 시작된 항쟁이, 요단강 서안 지역으로 확대

**1993-1995**  
오슬로 협정 (The Oslo Accords): 팔레스타인과 이스라엘이 서로 상대방이 자치적인 행정부임을 인정하는 원칙에 합의. 요단강 서안 지역을 세 개로 나눔:

- A: 팔레스타인 정부가 완전 자치 지배하는 구역
- B: 팔레스타인과 이스라엘 정부가 함께 관리하는 구역
- C: 이스라엘 정부가 지배하는 구역



**2000**  
캠프 데이빗 회담 (Camp David Summit): 이스라엘 군인들이 레바논에서 철수. 캠프 데이빗 정상 회담은 유대인 정착촌에 대한 상호 인정을 목적으로 하였으나, 실패. 두 번째 반 이스라엘 투쟁 (Intifada)으로 이어짐 (2000-05)

**2003. 4.**  
평화 지침 (Road Map for Peace): 유럽 연합 (EU), UN, 미국, 그리고 러시아가 팔레스타인의 평화를 이룰 팔레스타인 독립국가를 인정할 큰 틀의 예정 표를 만듦

**2005**  
가자 철수 계획: 이스라엘 군이 가자 지역에서 철수하고, 요단강 서안 북쪽에 있는 네 개의 정착촌을 철수

**2011. 9.**  
팔레스타인 독립 국가와 정부를 국제 사회에서 공인해 주며, UN 회원국으로 인정해 줄 것을 UN에 요청